

**AREE SVANTAGGIATE - Attività istruttoria ANNO 2012**

**89 - Quincinetto (TO)**

**TITOLO DEL PROGETTO: Valorizzazione delle ricchezze ambientali e culturali di Quincinetto**

**DATI GENERALI**

Macroarea	VDA	
comune aggregato	NO	
aggregazione temporanea di comuni	NO	
soggetto legittimato	SI	
rispetto del termine di presentazione delle domande	SI	
ricezione diretta	11.06.2012	
data e protocollo DAR	12.06 n.4517	
formato cartaceo	SI	
formato elettronico	SI	

**LIVELLO DI PROGETTAZIONE**


progetto preliminare (opere)	SI	
studio di fattibilità (servizi)		

**DOCUMENTAZIONE**

Domanda	SI Sindaco CI	
compilazione all. 1 (autocertificazione requisiti generali)	SI Sindaco	
compilazione all. 2 (documento unico per aggregazioni)		
compilazione all. 3 (scheda identificativa del progetto)	SI Sindaco	
compilazione all. 4 (scheda analisi dei costi)	SI Sindaco	
compilazione all. 4B (scheda analisi dei costi per ambito)	SI Sindaco	
compilazione all. 5 (autocertificazione copertura cofinanziamento)		
delibera comunale approvazione progetto	Delibera di Giunta n.35 del 07/06/2012 Segretario comunale	
delibera comunale garanzia cofinanziamento		

**FINALIZZAZIONE PROGETTO (all.1)**

(3.) progetto unico	SI	
(4a.) realizzazione di infrastrutture	SI	
(4b.) organizzazione potenziamento servizi	NO	
(5.) progetto formulato per l'accesso al Fondo	SI	
(6.) finanziamento con fondi di esercizi precedenti o altre fonti di finanziamento o oggetto accesso altri contributi pubblici	NO	
(7.) valenza sovracomunale	NO	
(8.) polifunzionalità	SI	
(9) svantaggio relativo (indicare soglia e livello)	0,445 MEDIO	



(10.) ambiti di intervento (indicare lettera ambiti)	F) I) J)	
(12.) costo del progetto (indicare costo)	€ 772.242,53	
(13.) finanziamento richiesto (indicare cifra)	€ 772.242,53	
massimo importo finanziabile	VDA € 772.242,53	
(14.) cofinanziamento (indicare cifra, percentuale, cofinanziatori)		
(15.) titolo di preferenza (indicare titolo ex art.6 dPCM)	NO	
(19.) tempi e fasi di realizzazione	SI - 40 mesi	
<b>AGGREGAZIONE (all.2)</b>		
individuazione comune capofila		
elenco comuni aggregati		
<b>PRIORITA' (all. 3 sez. 5)</b>		
livello di svantaggio (indicare soglia e livello)	0,445 MEDIO	
valenza sovracomunale	NO	
polifunzionalità	SI	
cofinanziamento	NO	
ambiti articolo 3, comma 1	SI - I)	
<b>DESCRIZIONE PROGETTO (all. 3 sez. 7)</b>		
tipologia	infrastrutture	
area interessata	comunale	
cronoprogramma (entro 48 mesi opere, 24 mesi servizi)	SI - 40 mesi	
modalità attuazione opere	appalto	
modalità attuazione servizi		
<b>ANALISI DEI COSTI DI REALIZZAZIONE (all. 4)</b>		
quadro economico	SI	Spese di coordinamento organizzativo € 15.373,00
fonti di finanziamento per tipologia	SI	
elenco sommario voci di spesa	SI	
importo richiesto	€ 772.242,53	
<b>COSTI PER AMBITO (all. 4 foglio B)</b>		
A)		
B)		
C)		
D)		
E)		
F) miglioramento della viabilità comunale e intercomunale	SI	
G)		
H)		

I) progettazione e realizzazione di interventi per la valorizzazione e salvaguardia dell'ambiente e la promozione dell'uso delle energie alternative	SI	Commissione: solo indiretto
J) promozione del turismo, del settore primario, delle attività artigianali tradizionali e del commercio dei prodotti di prima necessità	SI	
K)		

### **VALUTAZIONE TECNICA PROGETTO**

Il progetto è rivolto alla promozione turistica del territorio e delle sue peculiarità con diverse tipologie di opere. Sono previsti interventi in 7 aree distinte riguardanti lievi modifiche alla viabilità stradale, creazione di percorsi pedonali, rifacimento di marciapiedi, nuovo arredo urbano e verde pubblico, riqualificazioni di elementi di arredo urbano (fontane) ed illuminazione. E' prevista inoltre la riqualificazione di un'area di sosta con nuovo accesso alla chiesa e il miglioramento acustico di una sala concerti.

Il livello di progettazione consente di avere unicamente una visione d'insieme degli interventi pertanto si raccomanda che nelle fasi successive di progettazione gli interventi vengano descritti con particolari costruttivi e modalità di realizzazione.

E' esclusa la somma a disposizione per il servizio di coordinamento organizzativo (€ 15.375,00) destinata ad una voce non direttamente finalizzata alla progettazione o alla realizzazione dell'intervento.

**Spese non ammissibili: € 15.375,00**

**L'importo del progetto ammissibile ammonta a € 772.242,53 – € 15.375,00 = € 756.867,53**

**L'importo del finanziamento è € 756.867,53**


Parametri	Condizione	Punteggio relativo	Punteggio complessivo
a) svantaggio relativo dell'area cui il progetto afferisce (Il calcolo per l'indicatore di svantaggio nonché per l'attribuzione del punteggio ai fini della graduatoria viene illustrato nella Tabella A allegata al presente d.P.C.M.)	Massimo svantaggio		Max 50
	Medio svantaggio	30	
	Basso svantaggio		
b) valenza sovra comunale del progetto	aggregazioni di due comuni confinanti		Max 20
	aggregazione di tre comuni confinanti		
	aggregazione di tre comuni confinanti e uno non confinante		
	aggregazione di quattro comuni confinanti		
	aggregazione di quattro comuni confinanti e uno non confinante		
	aggregazione di cinque o più comuni confinanti		
c) polifunzionalità dell'intervento	Intervento che riguarda almeno due ambiti previsti	5	Max 15
	Intervento che riguarda tre ambiti previsti		
d) cofinanziamento da parte di soggetti pubblici o privati di entità complessivamente non inferiore al 10% del valore dichiarato del progetto	Quota di cofinanziamento inferiore al 10%		Max 10
	Percentuali di cofinanziamento pari o superiori al 10% ma inferiori al 30%		
	Quote di cofinanziamento pari o superiori al 30%		
e) Interventi che riguardano almeno un ambito di cui al comma 1, lettera e) articolo 5 dPCM (no lettere f, h, j)..			Max 5
Totale		35	100

Roma, 5 settembre 2012

La Commissione di valutazione

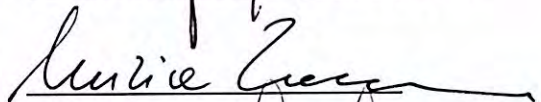
II Presidente

Cons. C. Mauceri




I Commissari


Cons. C. Zaccaria



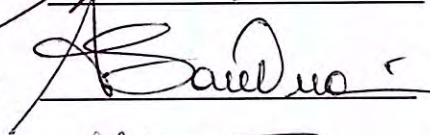
Ing. F. Guiducci



Dr. M. Gasparin



Prof. A. Santuari



II Segretario

Dr. M. Pecci

